









ЛЕГЕНДА


-  ГРАНИЦА ПЛАНА
-  ГРАНИЦА ОПШТИНЕ
-  ГРАНИЦА КАТАСТАРСКЕ ОПШТИНЕ

ЖЕЛЕЗНИЧКА ИНФРАСТРУКТУРА

-  ПОСТОЈЕЋА ПРУГА
-  ПЛАНИРАНА ПРУГА

ДРУМСКА ИНФРАСТРУКТУРА

-  ДРЖАВНИ ПУТ IБ РЕДА
-  ДРЖАВНИ ПУТ IА РЕДА
-  ОПШТИНСКИ ПУТ
-  ОПШТИНСКИ ПУТ ПЛАНИРАНИ
-  ЛОКАЛНЕ САОБРАЋАЈНИЦЕ

| | |
|---|--|
|  <p>САОБРАЋАЈНИ ИНСТИТУТ ЦИП, д.о.о. Немањина 6; 11000 Београд; Србија Тел: 011/3618-134; Факс: 011/3618-324;</p> | |
| Организациона јединица: АРХИТЕКТУРА И УРБАНИЗАМ | |
| Одговорни урбаниста: Маријана Радовановић, дипл.инж.арх. | Инвеститор:  "Инфраструктура железнице Србије" а.д. Немањина 6, Београд |
| Сарадници: Срђан Крљанац, дипл.прост.планер Сања Шпица, дипл.инж.арх. | Назив пројекта: УРБАНИСТИЧКИ ПРОЈЕКАТ за утврђивање јавног интереса за изградњу Тунела 4 са приступним саобраћајницама на траси железничке пруге Сталаћ - Ђунис, на територији КО Трубарово, КО Мојсиње и КО Брађина, општина Ћићевац |
| Руководилац организационе јединице: Светлана Карановић, дипл.инж.арх. | Цртеж: ИЗВОД ИЗ ПППП ИНФРАСТРУКТУРНОГ КОРИДОРА ЖЕЛЕЗНИЧКЕ ПРУГЕ СТАЛАЋ - ЂУНИС ("Сл. гласник РС", број 52/17) |
| Фаза пројекта: УП | Датум: 2023. |
| Цртеж бр. 2023-378-3-АРХ-001 | Размера: шематски приказ |